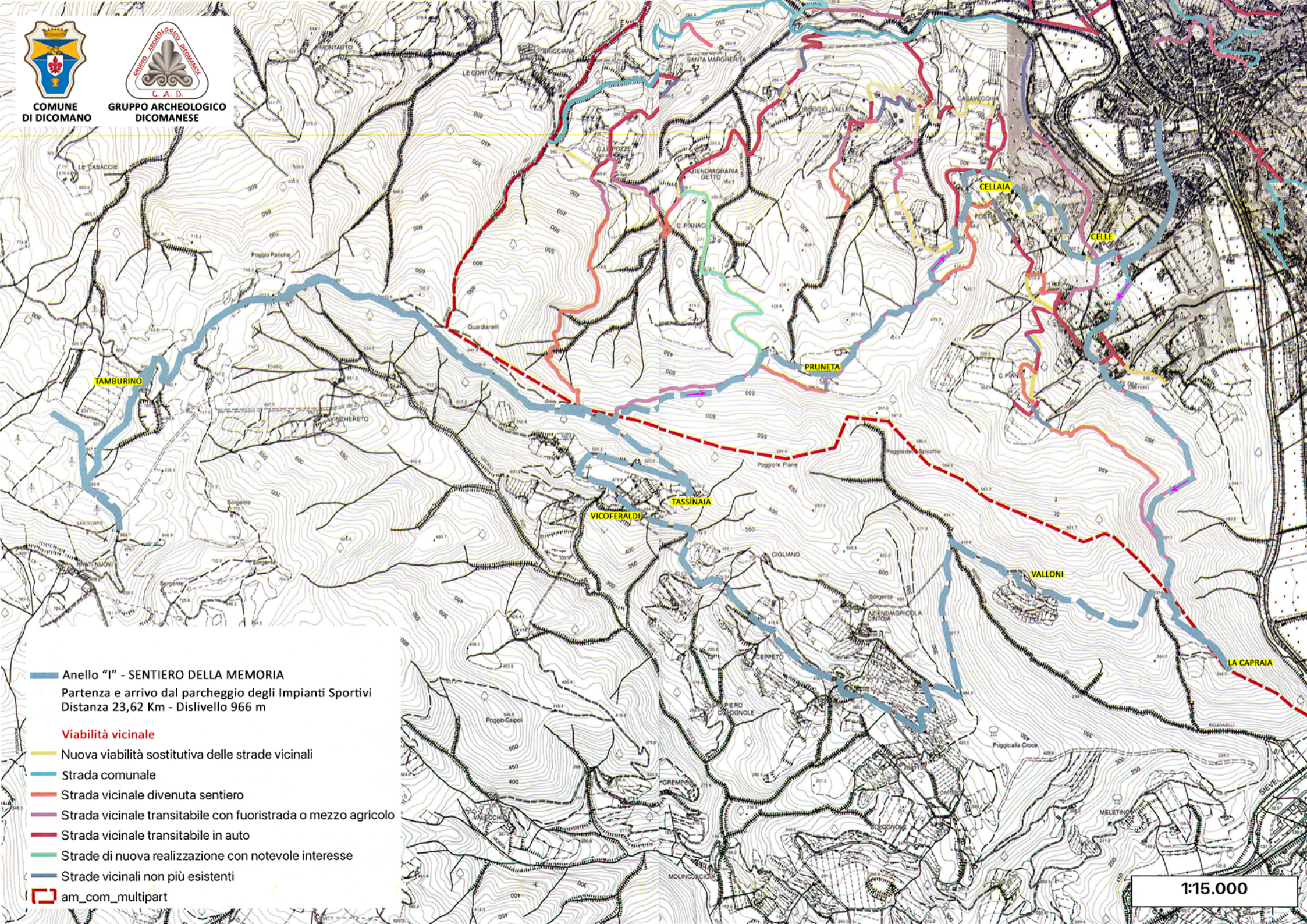




COMUNE
DI DICOMANO











GRUPPO ARCHEOLOGICO
DICOMANESE



Anello "I" - SENTIERO DELLA MEMORIA
Partenza e arrivo dal parcheggio degli Impianti Sportivi
Distanza 23,62 Km - Dislivello 966 m

Viabilità vicinale

-  Nuova viabilità sostitutiva delle strade vicinali
-  Strada comunale
-  Strada vicinale divenuta sentiero
-  Strada vicinale transitabile con fuoristrada o mezzo agricolo
-  Strada vicinale transitabile in auto
-  Strade di nuova realizzazione con notevole interesse
-  Strade vicinali non più esistenti
-  am_com_multipart

1:15.000